



# señal **T**raffic

maribañez

**SEÑAL TRAFIC MARIBAÑEZ S.L.L.**

C/ Pobladores 14 Plg.Ind. Maribañez  
Maribañez 41727 Los Palacios y Villfca.  
Sevilla Tlf-Fax: 955 896 046

**Email [sentramar@senaltrafico.com](mailto:sentramar@senaltrafico.com)**

**[www.senaltrafico.com](http://www.senaltrafico.com)**





**Donde estamos:**

Estamos en MARIBAÑEZ una población que pertenece a LOS PALACIOS Y VFCA. en la provincia de SEVILLA. comarca del BAJO GUADALQUIVIR junto a la N-IV en el tramo SEVILLA y CADIZ a 18 km' de SEVILLA

CÁDIZ

SEVILLA



## Señales de prioridad



**R-1**  
Ceda el paso



**R-2**  
Detención obligatoria o stop



**R-3**  
Calzada con prioridad



**R-4**  
Fin de prioridad



**R-5**  
Prioridad al sentido contrario



**R-6**  
Prioridad respecto al sentido contrario

## Señales de prohibición de entrada



**R-100**  
Circulación prohibida



**R-101**  
Entrada prohibida



**R-102**  
Entrada prohibida a vehículos de motor



**R-103**  
Entrada prohibida a vehículos de motor, excepto motocicletas de dos ruedas si sidecar



**R-104**  
Entrada prohibida a motocicletas



**R-105**  
Entrada prohibida a ciclomotores



**R-106**  
Entrada prohibida a vehículos destinados al transporte de mercancías



**R-107**  
Entrada prohibida a vehículos destinados al transporte de mercancías con mayor peso autorizado del que indica



**R-108**  
Entrada prohibida a vehículos que transporten mercancías peligrosas



**R-109**  
Entrada prohibida a vehículos que transporten mercancías explosivas o inflamables



**R-110**  
Entrada prohibida a vehículos que transporten productos contaminantes del agua



**R-111**  
Entrada prohibida a vehículos agrícolas de motor



**R-112**  
Entrada prohibida a vehículos de motor con remolque, que no sea un semiremolque o un remolque de un solo eje



**R-113**  
Entrada prohibida a vehículos de tracción animal



**R-114**  
Entrada prohibida a ciclos



**R-115**  
Entrada prohibida a carros de manos



**R-116**  
Entrada prohibida a peatones



**R-117**  
Entrada prohibida a animales de montura

## Señales de restricción de paso



**R-200**  
Prohibición de pasar sin detenerse



**R-201**  
Limitación de masa



**R-202**  
Limitación de masa por eje



**R-203**  
Limitación de longitud



**R-204**  
Limitación de anchura



**R-205**  
Limitación de altura



## Señales de Advertencia de peligro



**P-1**  
Intersección con prioridad



**P-1a**  
Intersección con prioridad sobre vía a la derecha



**P-1b**  
Intersección con prioridad sobre vía a la izquierda



**P-1c**  
Intersección con prioridad sobre incorporación por la derecha



**P-1d**  
Intersección con prioridad sobre incorporación por la izquierda



**P-2**  
Intersección con prioridad de la derecha



**P-3**  
Semáforos



**P-4**  
Intersección con circulación giratoria



**P-5**  
Puente móvil



**P-6**  
Cruce de tranvía



**P-7**  
Paso a nivel con barreras



**P-8**  
Paso a nivel sin barreras



**P-9a**  
Cercanía de un paso a nivel, un puente móvil o muelle lado derecho



**P-9b**  
Proximidad de un paso a nivel, un puente móvil o muelle lado derecho



**P-9c**  
Aproximación a un paso a nivel, un puente móvil o muelle lado derecho



**P-10a**  
Cercanía de un paso a nivel, un puente móvil o muelle lado izquierdo



**P-10b**  
Aproximación a un paso a nivel, un puente móvil o muelle lado izquierdo



**P-10c**  
Cercanía de un paso a nivel, un puente móvil o muelle lado izquierdo



**P-11**  
Situación de un paso a nivel sin barrera



**P-11a**  
Situación de un paso a nivel sin barrera de más de una vía férrea



**P-12**  
Aeropuerto



**P-13a**  
Curva peligrosa hacia la derecha



**P-13b**  
Curva peligrosa hacia la izquierda



**P-14a**  
Curvas peligrosas hacia la derecha



**P-14b**  
Curvas peligrosas hacia la izquierda



**P-15**  
Perfil irregular



**P-15a**  
Resalto



**P-15b**  
Badén



**P-16a**  
Bajada con fuerte pendiente



**P-16b**  
Subida con fuerte pendiente



**P-17**  
Estrechamiento de la calzada



**P-17a**  
Estrechamiento de la calzada por la derecha



**P-17b**  
Estrechamiento de la calzada por la izquierda



**P-18**  
Obras



**P-19**  
Pavimento deslizante



**P-20**  
Peatones



**P-21**  
Niños



**P-22**  
Ciclistas



**P-23**  
Paso de animales domésticos



**P-24**  
Paso de animales en libertad



**P-25**  
Circulación en los dos sentidos



**P-26**  
Desprendimiento



**P-27**  
Muelle



**P-28**  
Proyección de gravilla



**P-29**  
Viento transversal



**P-30**  
Escalón lateral



**P-31**  
Congestión



**P-32**  
Obstrucción en la calzada



**P-33**  
Visibilidad reducida



**P-34**  
Pavimento deslizante por hielo o nieve



**P-50**  
Otros peligros

## Señales de prohibición o restricción

<p><b>R-300</b> Separación mínima</p>	<p><b>R-301</b> Velocidad máxima</p>	<p><b>R-302</b> Giro a la derecha prohibido</p>	<p><b>R-303</b> Giro a la izquierda prohibido</p>	<p><b>R-304</b> Media vuelta prohibida</p>	<p><b>R-305</b> Adelantamiento prohibido</p>
<p><b>R-306</b> Adelantamiento prohibido para camiones</p>	<p><b>R-307</b> Parada y estacionamiento prohibido</p>	<p><b>R-308</b> Estacionamiento prohibido</p>	<p><b>R-308a</b> Estacionamiento prohibido los días impares</p>	<p><b>R-308b</b> Estacionamiento prohibido los días pares</p>	<p><b>R-308c</b> Estacionamiento prohibido la primera quincena</p>
<p><b>R-308d</b> Estacionamiento prohibido la segunda quincena</p>	<p><b>R-308e</b> Estacionamiento prohibido en vado</p>	<p><b>R-309</b> Zona de estacionamiento limitado</p>	<p><b>R-310</b> Advertencias acústicas prohibidas</p>		

## Señales de fin de prohibición o restricción

<p><b>R-500</b> Fin de prohibiciones</p>	<p><b>R-501</b> Fin de la limitación de velocidad</p>	<p><b>R-502</b> Fin de la limitación de adelantamiento</p>	<p><b>R-503</b> Fin de la limitación de adelantamiento para camiones</p>	<p><b>R-504</b> Fin de zona de estacionamiento limitado</p>	<p><b>R-505</b> Fin de limitación de advertencias acústicas</p>
<p>Fin de vía reservada</p>	<p><b>R-506</b> Fin de velocidad mínima</p>				



## Señales de obligación



**R-400 a**  
Sentido obligatorio



**R-400 b**  
Sentido obligatorio



**R-400 c**  
Sentido obligatorio



**R-400 d**  
Sentido obligatorio



**R-400 e**  
Sentido obligatorio



**R-401 a**  
Sentido obligatorio



**R-401 b**  
Sentido obligatorio



**R-402**  
Intersección de sentido giratorio obligado



**R-403 a**  
Únicas direcciones y sentidos permitidos



**R-403 b**  
Únicas direcciones y sentidos permitidos



**R-403 c**  
Únicas direcciones y sentidos permitidos



**R-404**  
Calzada para automóviles excepto motocicletas



**R-405**  
Calzada para motocicletas



**R-406**  
Calzada para camiones y furgonetas



**R-407 a**  
Vía reservada para ciclos o vía ciclistas



**R-407 b**  
Vía reservada para ciclomotores



**R-408**  
Camino para vehículos de tracción animal



**R-409**  
Camino reservado para animales de montura



**R-410**  
Camino reservado para peatones



**R-411**  
Velocidad mínima



**R-412**  
Cadenas para nieve



**R-413**  
Alumbrado de corto alcance



**R-414**  
Calzada para vehículos que transporten mercancías peligrosas



**R-415**  
Calzada para vehículos que transporten productos contaminantes de agua



**R-416**  
Calzada para vehículos que transporten mercancías explosivas o inflamables



**R-417**  
Uso obligatorio del cinturón de seguridad

## Paneles complementarios

150 m

**S-800**

Distancia al comienzo del peligro o prescripción

↑ 4,25 km ↑

**S-810**

Longitud del tramo peligroso o sujeto a prescripción

10 m →

**S-820**

Extensión de prohibición a un lado

← 10 m

**S-821**

Extensión de prohibición a un lado



**S-830**

Extensión de la prohibición a ambos lados



**S-840**

Pre señalización de detención obligatoria



**S-850**

Itinerario con prioridad



**S-851**

Itinerario con prioridad



**S-852**

Itinerario con prioridad



**S-853**

Itinerario con prioridad



**S-860**

Genérico



**S-870**

Aplicación de señalización

Otras señales



**S-900**  
Peligro de incendio



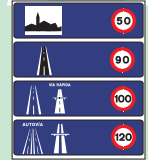
**S-910**  
Horario de servicios religiosos



**S-920**  
Entrada a España



**S-930**  
Confirmación del país



**S-940**  
Limitaciones de velocidad en España

Señales de indicaciones generales



**S-1**  
Autopista



**S-1a**  
Autovía



**S-1b**  
Vía rápida



**S-2**  
Fin de autopista



**S-2a**  
Fin de autovía



**S-2b**  
Fin de vía rápida



**S-3**  
Vía para automóviles



**S-4**  
Fin de vía para automóviles



**S-5**  
Túnel



**S-6**  
Fin de túnel



**S-7**  
Velocidad máxima aconsejada



**S-8**  
Fin de velocidad máxima aconsejada



**S-9**  
Intervalo aconsejado de velocidades



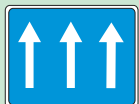
**S-10**  
Fin de intervalo aconsejado de velocidades



**S-11**  
Calzada de sentido único



**S-11a**  
Calzada de sentido único



**S-11b**  
Calzada de sentido único



**S-12**  
Tramo de calzada de sentido único



**S-13**  
Situación de paso de peatones



**S-14a**  
Paso superior para peatones



**S-14b**  
Paso inferior para peatones



**S-15a**  
Preseñalización de calzada sin salida



**S-15b**  
Preseñalización de calzada sin salida



**S-15c**  
Preseñalización de calzada sin salida



**S-15d**  
Preseñalización de calzada sin salida



**S-16**  
Zona de frenado de emergencia



**S-17**  
Estacionamiento



**S-18**  
Estacionamiento reservado para taxis



**S-19**  
Parada de autobuses



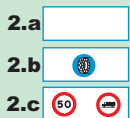
**S-20**  
Parada de tranvías



**S-21**  
Transitabilidad en tramo o puerto de montaña



**S-21.1**  
Transitabilidad en tramo o puerto de montaña



**S-21.2**  
Transitabilidad en tramo o puerto de montaña



**S-21.3**  
Transitabilidad en tramo o puerto de montaña



**S-22**  
Cambio de sentido



**S-23**  
Hospital



**S-24**  
Fin de obligación de alumbrado de corto alcance



**S-25**  
Cambio de sentido a distinto nivel



**S-26a**  
Panel de aproximación a salida(100 m)



**S-26b**  
Panel de aproximación a salida(200 m)



**S-26c**  
Panel de aproximación a salida(100 m)



**S-27**  
Auxilio en carretera



**S-28**  
Calle residencial



**S-29**  
Fin de calle residencial

## Señales de carriles

<p><b>S-50a</b> Carriles obligatorios para tráfico lento y reservados para tráfico rápido</p>	<p><b>S-50b</b> Carriles obligatorios para tráfico lento y reservados para tráfico rápido</p>	<p><b>S-50c</b> Carriles obligatorios para tráfico lento y reservados para tráfico rápido</p>	<p><b>S-50d</b> Carriles obligatorios para tráfico lento y reservados para tráfico rápido</p>	<p><b>S-50e</b> Carriles obligatorios para tráfico lento y reservados para tráfico rápido</p>	<p><b>S-51</b> Carril reservado para autobuses</p>	<p><b>S-52</b> Final de carril destinado a la circulación</p>
<p><b>S-52a</b> Final de carril destinado a la circulación</p>	<p><b>S-52b</b> Final de carril destinado a la circulación</p>	<p><b>S-53</b> Paso de uno a dos carriles de circulación</p>	<p><b>S-53a</b> Paso de uno a dos carriles de circulación con especificación de la velocidad máxima en cada uno de ellos</p>	<p><b>S-53b</b> Paso de dos a tres carriles de circulación</p>	<p><b>S-53c</b> Paso de dos a tres carriles de circulación con especificación de la velocidad máxima en cada uno de ellos</p>	<p><b>S-60a</b> Bifurcación hacia la izquierda en calzada de dos carriles</p>
<p><b>S-60b</b> Bifurcación hacia la derecha en calzada de dos carriles</p>	<p><b>S-61a</b> Bifurcación hacia la izquierda en calzada de tres carriles</p>	<p><b>S-61b</b> Bifurcación hacia la derecha en calzada de tres carriles</p>	<p><b>S-62a</b> Bifurcación hacia la izquierda en calzada de cuatro carriles</p>	<p><b>S-62b</b> Bifurcación hacia la derecha en calzada de cuatro carriles</p>	<p><b>S-63</b> Bifurcación en calzada de cuatro carriles</p>	

## Señales de localización

<p><b>S-500</b> Entrada a poblado</p>	<p><b>S-501</b> Fin de poblado</p>	<p><b>S-520</b> Situación de punto característico de la vía</p>	<p><b>S-540</b> Situación de límite de provincia</p>
<p><b>S-550</b> Situación de límite de Comunidad Autónoma</p>	<p><b>S-560</b> Situación de límite de Comunidad Autónoma y provincia</p>	<p><b>S-570</b> Hito kilométrico en autopista y autovía</p>	<p><b>S-571</b> Hito kilométrico en autopista y autovía e itinerario europeo</p>
<p><b>S-572</b> Hito kilométrico en carretera convencional</p>			
<p><b>S-573</b> Hito kilométrico en itinerario europeo</p>	<p><b>S-574</b> Hito miramétrico</p>	<p><b>S-574a</b> Hito miramétrico en autopista</p>	



## Señales de servicio

<b>S-100</b> Puesto de socorro	<b>S-101</b> Base de ambulancia	<b>S-102</b> Servicio de inspección técnica de vehículos	<b>S-103</b> Taller de reparación	<b>S-104</b> Teléfono	<b>S-105</b> Surtidor de carburante	<b>S-105a</b> Surtidor de carburante con plomo y sin plomo
<b>S-106</b> Taller de reparación y surtidor de carburante	<b>S-107</b> Campamento	<b>S-108</b> Agua	<b>S-109</b> Lugar pintoresco	<b>S-110</b> Hotel o motel	<b>S-111</b> Restauración	<b>S-112</b> Cafetería
<b>S-113</b> Terreno para remolques-vivienda	<b>S-114</b> Merendero	<b>S-115</b> Punto de partida de excursiones a pie	<b>S-116</b> Campamento y terreno para remolques-vivienda	<b>S-117</b> Albergue de juventud	<b>S-118</b> Información turística	<b>S-119</b> Coto de pesca
<b>S-120</b> Parque nacional	<b>S-121</b> Monumento	<b>S-122</b> Otros servicios	<b>S-123</b> Área de descanso	<b>S-124</b> Estacionamiento para usuarios de ferrocarril	<b>S-125</b> Estacionamiento para usuarios de ferrocarril inferior	<b>S-126</b> Estacionamiento para usuarios de autobús

## Señales de identificación de carreteras

**E-4**

**S-400**  
Itinerario europeo

**A-28**

**S-410**  
Autopista

**AP-6**

**S-410a**  
Autopista de peaje

**N-401**

**S-420**  
Carretera de la Red General del Estado

**C-607**

**S-430**  
Carretera autonómica, primer nivel

**C-170**

**S-440**  
Carretera autonómica, segundo nivel

**C-241**

**S-450**  
Carretera autonómica, tercer nivel

## Señales de servicio



**S-300**

Poblaciones de un itinerario por carretera convencional



**S-301**

Poblaciones en un itinerario por autopista o autovía



**S-310**

Poblaciones de varios itinerarios



**S-320**

Lugares de interés por carretera convencional



**S-321**

Lugares de interés por autopista o autovía



**S-322**

Señal de destino hacia una vía ciclista o senda ciclable



**S-341**

Señales de destino de salida inmediata hacia carretera convencional



**S-342**

Señales de destino de salida inmediata hacia autopista o autovía



**S-344**

Señales de destino de salida inmediata hacia una zona, área o vía de servicios



**S-347**

Señales de destino de salida inmediata hacia una zona, área o vía de servicios, con salida compartida hacia una autopista o autovía



**S-348**

Señal de destino en desvío



**S-350**

Señal sobre la calzada en carretera convencional. Salida inmediata hacia carretera convencional



**S-354**

Señal sobre la calzada en carretera convencional. Salida inmediata hacia autopista o autovía



**S-351**

Señal sobre la calzada en autopista o autovía. Salida inmediata hacia carretera convencional

## Señales de servicio



**S-600**

Confirmación de poblaciones de un itinerario por carretera convencional



**S-602**

Confirmación de poblaciones de un itinerario por autopista o autovía


## Señales de peligro obras

<b>TP-3</b> Semáforos	<b>TP-13a</b> Curva peligrosa hacia la derecha	<b>TP-13b</b> Curva peligrosa hacia la izquierda	<b>TP-14a</b> Curvas peligrosas hacia la derecha	<b>TP-14b</b> Curvas peligrosas hacia la izquierda	<b>TP-15</b> Perfil irregular
<b>TP-15a</b> Resalto	<b>TP-15b</b> Badén	<b>TP-17</b> Estrechamiento de la calzada	<b>TP-17a</b> Estrechamiento de la calzada por la derecha	<b>TP-17b</b> Estrechamiento de la calzada por la izquierda	<b>TP-18</b> Obras
<b>TP-19</b> Pavimento deslizante	<b>TP-25</b> Circulación en los dos sentidos	<b>TP-26</b> Desprendimiento	<b>TP-28</b> Proyección de gravilla	<b>TP-30</b> Escalón lateral	<b>TP-50</b> Otros peligros

## Señales de reglamento y prioridad obras

<b>TR-5</b> Prioridad al sentido contrario	<b>TR-6</b> Prioridad respecto al sentido contrario	<b>TR-101</b> Entrada prohibida	<b>TR-106</b> Entrada prohibida a vehículos destinados al transporte de mercancías	<b>TR-201</b> Limitación de masa	<b>TR-204</b> Limitación de anchura
<b>TR-205</b> Limitación de altura	<b>TR-301</b> Velocidad máxima	<b>TR-302</b> Giro a la derecha prohibido	<b>TR-303</b> Giro a la izquierda prohibido	<b>R-305</b> Adelantamiento prohibido	<b>TR-306</b> Adelantamiento prohibido para camiones
<b>TR-308</b> Estacionamiento prohibido	<b>TR-400a</b> Sentido obligatorio	<b>TR-400b</b> Sentido obligatorio	<b>TR-401a</b> Sentido obligatorio	<b>TR-401b</b> Sentido obligatorio	<b>TR-500</b> Fin de prohibiciones
<b>TR-501</b> Fin de la limitación de velocidad	<b>TR-502</b> Fin de la limitación de adelantamiento	<b>TR-503</b> Fin de la limitación de adelantamiento para camiones			

## Señales de indicación obras




**TS-52**

Reducción de un carril por la derecha (3 a 2)



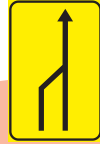
**TS-53**

Reducción de un carril por la izquierda (3 a 2)



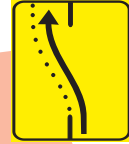
**TS-54**

Reducción de un carril por la derecha (2 a 1)



**TS-55**

Reducción de un carril por la izquierda (2 a 1)



**TS-60**

Desvío de un carril por la calzada opuesta



**TS-61**

Desvío de un carril por la calzada opuesta, manteniendo otro por la de obras



**TS-62**

Desvío de dos carriles por la calzada opuesta



**TS-210**

Cartel croquis



**TS-210**

Cartel croquis



**TS-220**

Preseñalización de direcciones



**TS-800**

Distancia al comienzo del peligro o prescripción



**TS-810**

Longitud del tramo peligroso o sujeto a prescripción



**TS-860**

Panel genérico con la inscripción que corresponda

## Elementos de balizamiento reflectantes



**TB-1**

Panel direccional alto



**TB-2**

Panel direccional estrecho



**TB-3**

Panel doble direccional alto



**TB-4**

Panel doble direccional estrecho



**TB-6**


Cono



**TB-7**

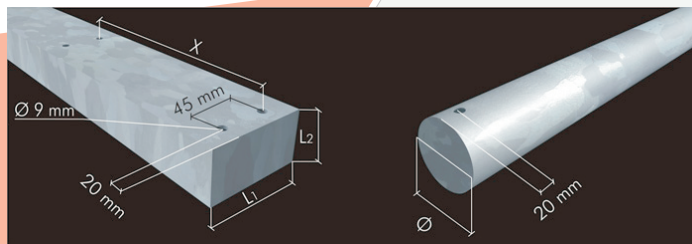
Piquete

## Postes



**Dimensión**

80x40 mm  
100x50 mm  
100x60 mm  
120x60 mm



**Dimensión**

Ø 60x60 mm

## Seguridad vial

**Espejos exterior acrilico**



**Bandas sonoras**



**Barrera de mediana**



**Baliza intermitente**



**Captafaros 1 y 2 caras**



**Conos de señalización**



**Balizas de divergencia**



**Hito de vertice**



**Hito arista**



**Paletas obras**



# CLASIFICACIÓN DE LAS SEÑALES

